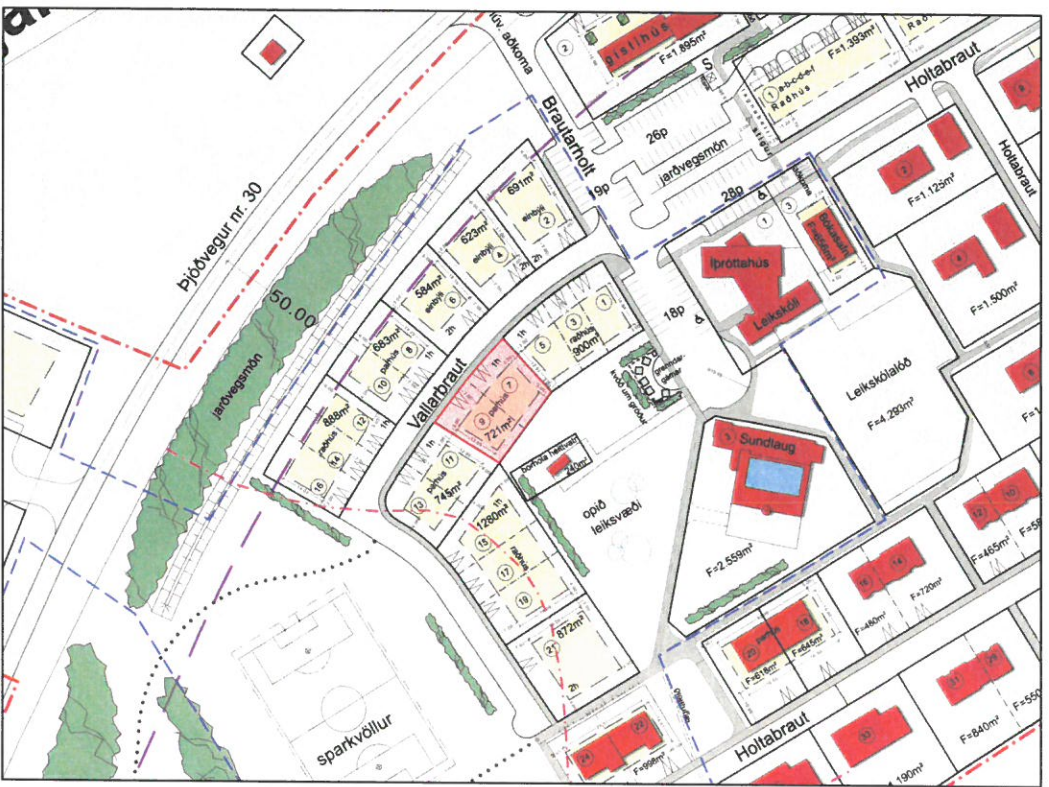
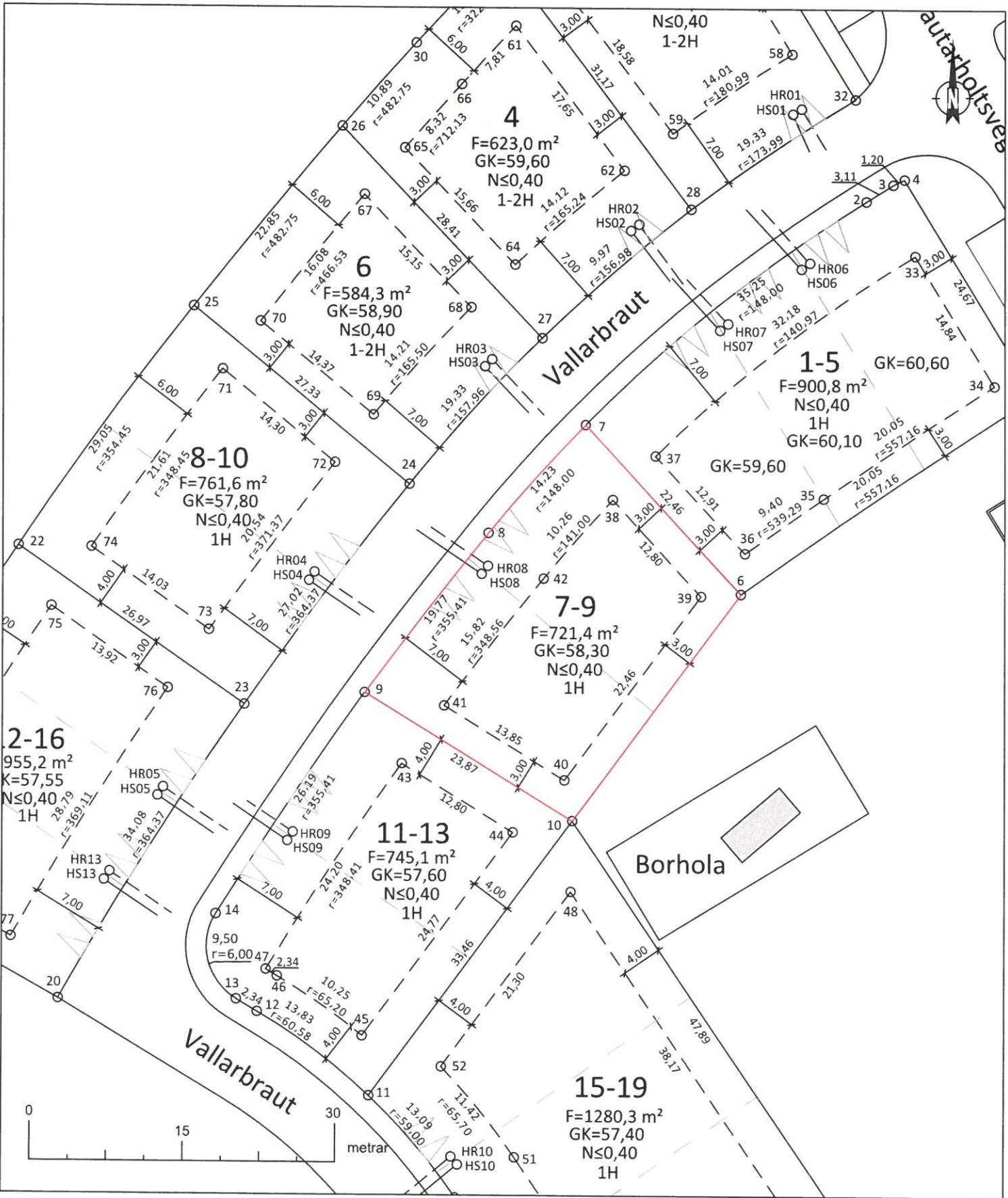


17.5.2023 14:59:30 O:\Skeiða- og Gnúpvjarhreppur_2272\009_Pjónusta\04_Lóðablað\Brautarholt\009-LOB-001-V01-Vallarbraut 1-21.dwg



- Lóðarmörk
- Lóðarmörk innri, sveigjanleg staðsetning
- Bifreiðarstæði
- Byggingarreitur
- Flatarmál
- Nýtingarhlutfall
- Gólfkóti og hæðafjöldi
- Frárennsli
- Regnvatn

Lóðarmörk

Nr.	Austur	Norður	Hæð
6	425599,3	391882,4	58,80
7	425584,0	391898,9	58,80
8	425574,5	391888,3	
9	425562,4	391872,6	57,44
10	425582,8	391860,2	57,30

Byggingarreitur

Nr.	Austur	Norður
38	425586,7	391891,6
39	425595,4	391882,2
40	425582,0	391864,1
41	425570,2	391871,4
42	425579,9	391883,9

Heimæðar

Nafn	Austur	Norður	Hæð
HR08	425574,5	391885,1	56,70
HS08	425573,8	391884,3	56,30

Fastmerki

Nafn	Austur	Norður	Hæð
BRAUT	425652,0	391990,1	60,97


Yfirlitsmynd. Hluti af gildandi deiliskipulagi fyrir Brautarholt á Skeiðum. Ekki í kvarða.

Lóðin Vallarbraut 7-9, 721,4 m².

Lóðin er stofnuð úr upprunalandinu Brautarholt, landnr. 166445. Upprunalandið er með skráða stærð 8,0 ha í fasteignaskrá HMS en minnkar nú um það sem því nemur.

Lóðarblaðið er unnið skv. deiliskipulagsbreytingu fyrir Brautarholt á Skeiðum dags. B. deildar augl. 05.10.2022.

Skilmálar:
 Tegund: Parhús
 Nýtingarhlutfall: 0,40
 Fjöldi hæða: 1H
 Mænishæð: ≤5,0m



Verknúmer:	Blaðstærð:	Mælikvarði:	Hnitakerfi:
2272-009	A3	1:500	ISN93
Teiknúmer:	Útgáfa:	Dagsetning:	Teiknað: ÞH
1	A	16.05.2023	Yfirfarið: JS

Vallarbraut 7-9, Brautarholt
 Landnúmer: L236057
 Lóðarblað