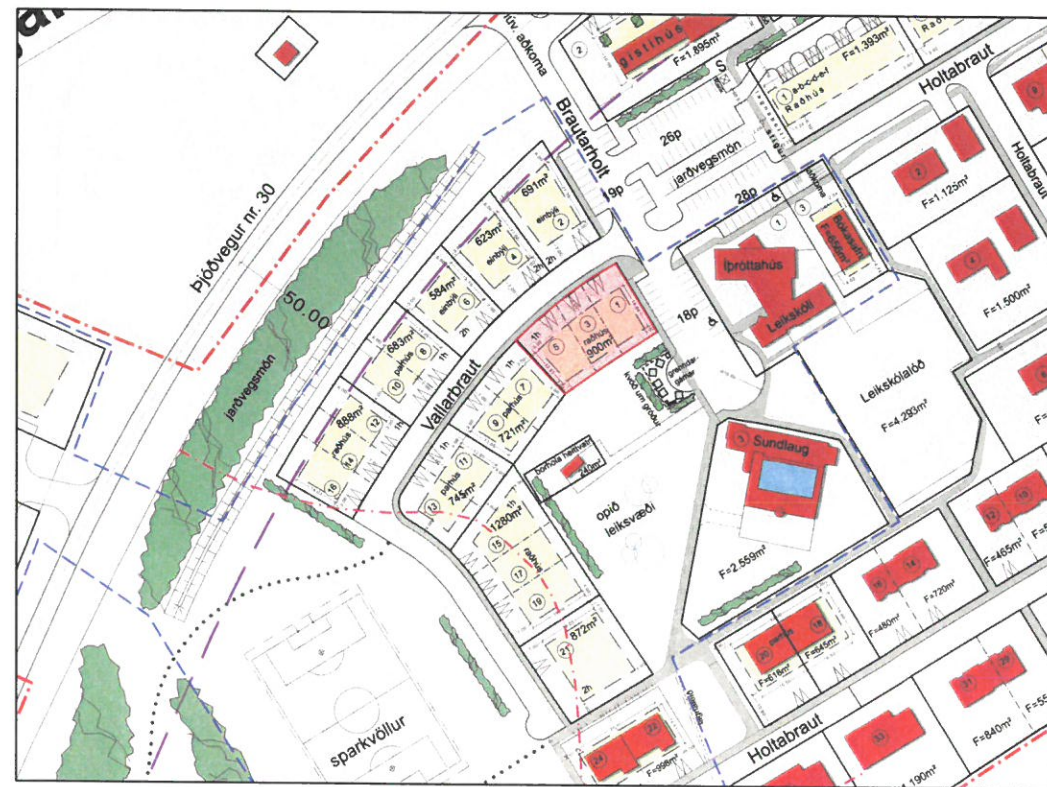
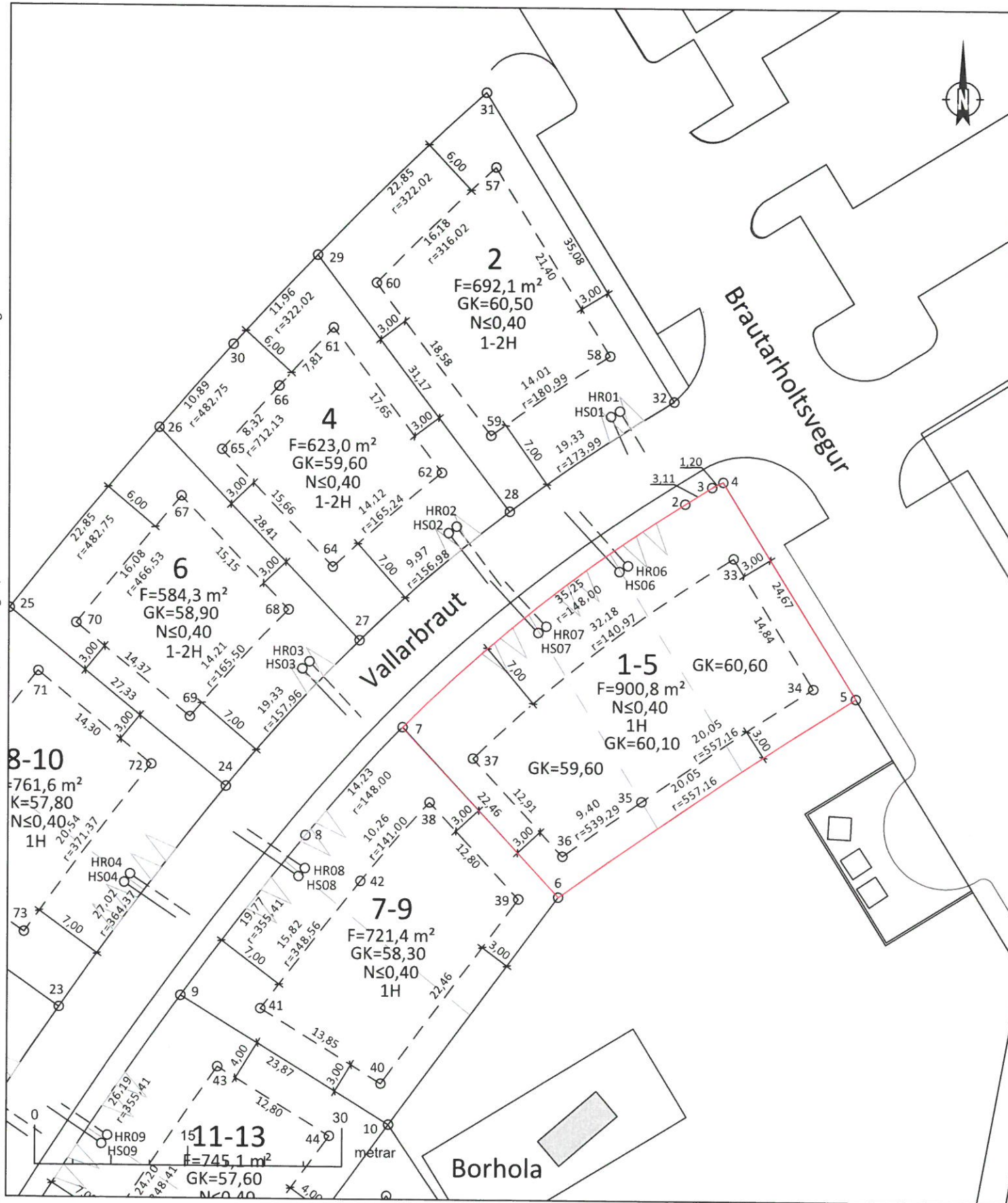


17.5.2023 14:59:30 O:\Skeiða- og Gnúpverjahreppur\_2272\009\_Bjónusta\04\_Loðablaði\Brautarholt\Brautarholt\001-V01-Vallarbraut 1-21.dwg



- Lóðarmörk
- Lóðarmörk innri, sveigjanleg staðsetning
- Bifreiðarstæði
- Byggingarreitur
- Flatarmál
- Nýtingarhlutfall
- Gólfkóti og hæðafjöldi
- Frárennsli
- Regnvatn

Lóðarmörk			
Nr.	Austur	Norður	Hæð
2	425611,5	391920,7	
3	425614,2	391922,4	
4	425615,3	391922,9	60,72
5	425628,2	391901,9	60,90
6	425599,3	391882,4	58,80
7	425584,0	391898,9	58,80

Byggingarreitur			
Nr.	Austur	Norður	
33	425616,3	391915,5	
34	425624,1	391902,8	
35	425607,4	391891,7	
36	425599,7	391886,4	
37	425590,9	391895,8	

Heimæðar			
Nafn	Austur	Norður	Hæð
HR06	425606,0	391914,7	58,50
HR07	425598,0	391908,8	58,10
HS06	425605,2	391914,1	58,10
HS07	425597,2	391908,1	57,70

Fastmerki			
Nafn	Austur	Norður	Hæð
BRAUT	425652,0	391990,1	60,97


Yfirlitsmynd. Hluti af gildandi deiliskipulagi fyrir Brautarholt á Skeiðum. EKKI í kvarða.

Lóðin Vallarbraut 1-5, 900,8 m².

Lóðin er stofnuð úr upprunalandinu Brautarholt, landnr. 166445. Upprunalandið er með skráða stærð 8,0 ha í fasteignaskrá HMS en minnkar nú um það sem því nemur.

Lóðarblaðið er unnið skv. deiliskipulagsbreytingu fyrir Brautarholt á Skeiðum dags. B. deildar augl. 05.10.2022.

Skilmálar:  
 Tegund: Raðhús  
 Nýtingarhlutfall: 0,40  
 Fjöldi hæða: 1H  
 Mænishæð: ≤5,0m



Verknúmer:	Bláðstærð:	Mælikvarði:	Hnitakerfi:
2272-009	A3	1:500	ISN93
Teiknínúmer:	Útgáfa:	Dagsetning:	Teiknað: PH
1	A	16.05.2023	Yfirfarið: JS

Vallarbraut 1-5, Brautarholt  
 Landnúmer: L236053  
 Lóðarblað